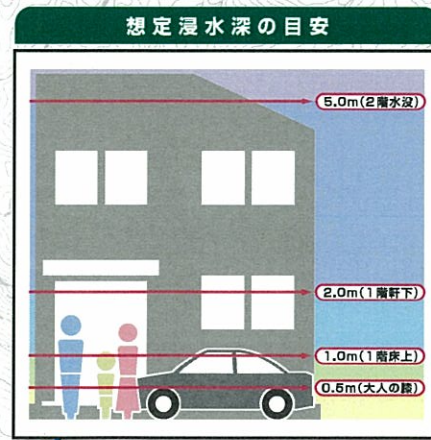



























避難所一覧

避難所	所在地	電話
下三方小学校	生栖851-1	74-0471
センター下三方	生栖812-2	(なし)

浸水想定区域内にある施設です。
 想定浸水深より高い階には避難・収容可能です。



凡例

	災害時の避難場所		災害時の避難場所 (※想定浸水深よりも高い階には避難・収容可能)
	自治会集会所		水位観測所
浸水想定深			
	5.0m以上(2階建ての軒下以上つかる程度)		2.0m~5.0m(2階建ての軒下までつかる程度)
	1.0m~2.0m(1階の軒下までつかる程度)		0.5m~1.0m(1階部分で大人の頭までつかる程度)
	0.0m~0.5m(大人の膝までつかる程度)		
土砂災害危険箇所			
	急傾斜地崩壊危険箇所 (被害想定区域)		地すべり危険箇所
	土石流危険渓流		崩壊土砂流出危険地区
	山腹崩壊危険地区		
幹線道路			
	高速道路		主要地方道
	一般国道		一般県道
			その他主要な道路
その他			
	市役所・市民局・出張所		消防署・分署・出張所
	病院・診療所		警察署・警部派出所・交番・駐在所
	市町村界		地区界