



宮城県市勢要覧

# 統計資料編

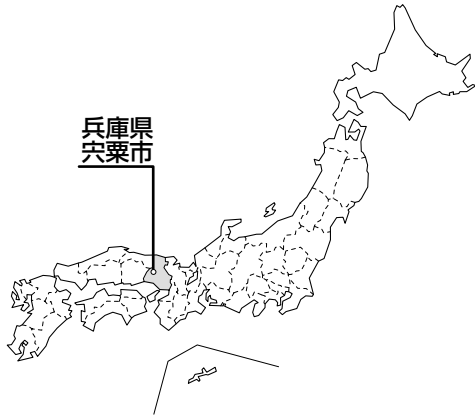


位置・自然	.....	01
人 口	.....	02
産 業	.....	02
観 光	.....	04
保健・福祉	.....	04
教 育	.....	06
消防・安全	.....	07
生活環境	.....	08
文化財一覽	.....	09
議 会	.....	11
行 政	.....	11
公共施設一覽	.....	14

# 位置・自然

## ◆市の位置

庁舎の所在地	宍粟市山崎町中広瀬133番地6		
東 経	134° 33'		
北 緯	35° 00'		
面 積	658.60km <sup>2</sup>		
広 ぼ う	東西	32km	
	南北	42km	



## ◆主な山岳

	名前	標高	場所
1	氷ノ山 (三ノ丸)	1,464m	波賀町
2	三室山	1,358.0m	千種町・波賀町
3	後山	1,344.6m	千種町
4	船木山	1,334m	千種町
5	赤谷山	1,216.4m	波賀町

資料：宍粟50名山マップ（標高順）

## ◆地区面積

	面積
山崎町	178.89km <sup>2</sup>
一宮町	213.84km <sup>2</sup>
波賀町	161.30km <sup>2</sup>
千種町	104.57km <sup>2</sup>

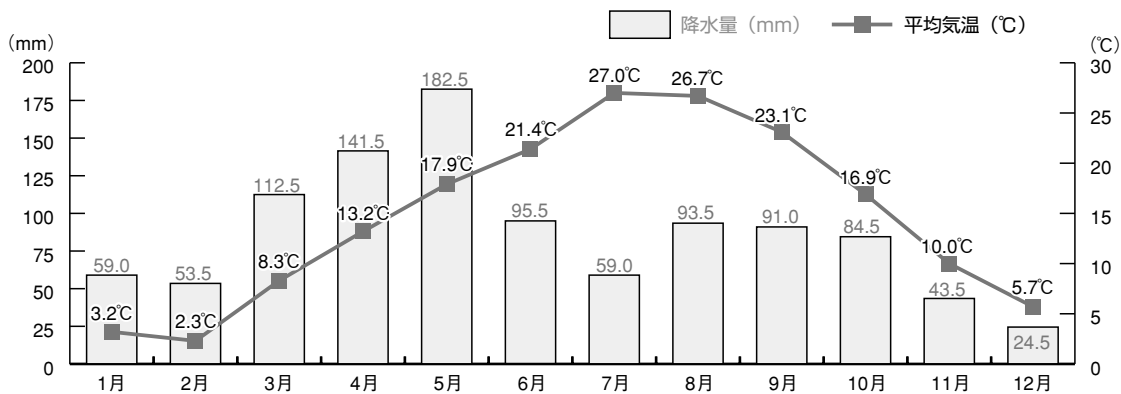
資料：市町要覧

## ◆主な河川

種別	名前	幹線流路延長
一級	揖保川	70km
二級	千種川	68km

資料：国交省HP等

## ◆月別平均気温・月別降水量



資料：平成20年消防年報

## ◆土地別利用状況

総数	田	畑	宅地	池沼
658,600,000	23,609,161	5,112,715	9,887,801	73,549
鉱泉地	山林	原野	雑種地	その他
720	233,241,415	2,302,133	2,393,926	381,978,580

(単位：m<sup>2</sup>)

資料：平成21年度概要調書

# 人口

## ◆人口の推移

(単位：人)

	昭和35年	昭和40年	昭和45年	昭和50年	昭和55年	昭和60年	平成2年	平成7年	平成12年	平成17年
山崎町	27,243	25,691	25,258	25,961	26,764	27,005	26,900	26,663	25,971	25,155
一宮町	14,407	13,196	12,440	12,177	12,215	12,107	12,034	11,559	10,600	9,955
波賀町	6,831	6,445	5,851	5,846	5,534	5,407	5,164	5,058	4,860	4,536
千種町	6,110	5,557	5,009	4,807	4,571	4,461	4,356	4,405	4,029	3,656
計	54,591	50,889	48,558	48,791	49,084	48,980	48,454	47,685	45,460	43,302
穴栗市	—	—	—	—	—	—	—	—	—	43,302

資料：国勢調査

## ◆世帯数の推移

(単位：世帯)

	昭和35年	昭和40年	昭和45年	昭和50年	昭和55年	昭和60年	平成2年	平成7年	平成12年	平成17年
山崎町	5,898	5,943	6,134	6,507	6,748	6,884	7,125	7,483	7,748	7,911
一宮町	2,896	2,847	2,814	2,828	2,875	2,823	2,816	2,823	2,772	2,769
波賀町	1,435	1,405	1,349	1,358	1,335	1,317	1,295	1,309	1,325	1,313
千種町	1,293	1,295	1,241	1,229	1,210	1,204	1,179	1,166	1,138	1,076
計	11,522	11,490	11,538	11,922	12,168	12,228	12,415	12,781	12,983	13,069
穴栗市	—	—	—	—	—	—	—	—	—	13,069

資料：国勢調査

## ◆人口動態

(単位：人)

	自然動態		社会動態	
	出生	死亡	転入	転出
平成16年度	350	524	1,017	1,299
(山崎町)	(218)	(277)	(632)	(798)
(一宮町)	(66)	(123)	(215)	(257)
(波賀町)	(34)	(64)	(100)	(136)
(千種町)	(32)	(60)	(70)	(108)
平成17年度	354	536	820	1,230
平成18年度	340	466	773	1,108
平成19年度	299	573	800	1,106
平成20年度	363	529	762	1,068

資料：市民課(4月～3月)

平成16年度の数値は合併前の旧町分(山崎町、一宮町、波賀町、千種町)を合計したもの

# 産業

## ◆産業別就業人口の推移

(単位：人)

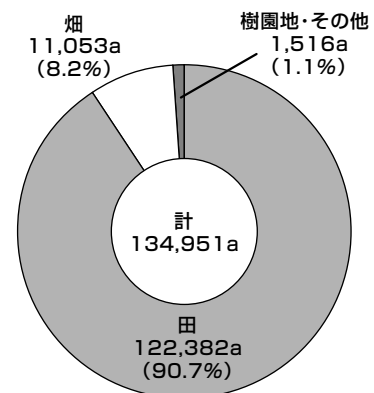
	第1次産業	第2次産業	第3次産業
平成12年度	1,147	9,654	11,255
(山崎町)	(570)	(5,145)	(6,944)
(一宮町)	(258)	(2,619)	(2,321)
(波賀町)	(164)	(1,028)	(1,113)
(千種町)	(155)	(862)	(877)
平成17年度	1,147	9,122	11,252

資料：国勢調査

平成12年度の数値は合併前の旧町分(山崎町、一宮町、波賀町、千種町)を合計したもの

## ◆経営耕地面積

(平成17年2月1日)



資料：農林業センサス

◆経営形態別農家数

(単位：戸)

		総農家数	専業農家	兼業農家		
				計	第1種	第2種
1985 (昭和 60年)	山崎町	2,843	156	2,687	52	2,635
	一宮町	1,790	81	1,709	39	1,670
	波賀町	786	38	748	18	730
	千種町	867	69	798	19	779
1990 (平成 2年)	山崎町	2,505	131	2,374	29	2,345
	一宮町	1,593	84	1,509	27	1,482
	波賀町	675	41	634	6	628
	千種町	786	45	741	28	713
1995 (平成 7年)	山崎町	2,295	184	2,111	76	2,035
	一宮町	1,461	106	1,355	37	1,318
	波賀町	600	44	556	18	538
	千種町	726	65	661	33	628
2000 (平成 12年)	山崎町	1,223	141	1,082	31	1,051
	一宮町	750	63	687	16	671
	波賀町	319	37	282	4	278
	千種町	499	46	453	10	443
2005 (平成 17年)	山崎町	897	109	788	22	766
	一宮町	659	72	587	15	572
	波賀町	252	34	218	3	215
	千種町	475	53	422	19	403

資料：農林業センサス  
2000年、2005年は販売農家のみ



◆林野面積

(単位：ha)

民有林	国有林	計
46,026	12,979	59,005

資料：平成19年度 兵庫県林業統計書

◆事業所・従業者数

(単位：所、人)

産業分類	平成13年		平成18年	
	事業所数	従業者数	事業所数	従業者数
全産業	3,228	20,550	2,957	19,023
農林漁業	14	162	15	129
鉱業	1	3	1	2
建設業	583	2,615	539	2,018
製造業	625	6,042	588	5,990
電気・ガス・熱供給・水道業	12	114	5	42
情報通信業	4	12	4	18
運輸業	38	282	32	286
卸売・小売業	802	3,960	702	3,606
金融・保険業	28	621	24	288
不動産業	71	106	69	129
飲食店・宿泊業	249	1,119	202	933
医療・福祉	119	1,478	123	1,796
教育・学習支援業	158	958	148	977
複合サービス事業	47	687	44	521
サービス業(他に分類されないもの)	435	1,729	431	1,731
公務(他に分類されないもの)	42	662	30	557

資料：事業所・企業統計調査  
平成13年度の数値は合併前の旧町分(山崎町、一宮町、波賀町、千種町)を合計したもの



◆卸売・小売業商店数の推移

	平成14年	平成16年	平成19年
卸売・小売業数	775	746	690
従業者数(人)	3,660	3,622	3,413
年間商品販売額(百万円)	63,389	57,608	58,646

資料：商業統計調査  
平成14、16年度の数値は合併前の旧町分(山崎町、一宮町、波賀町、千種町)を合計したもの

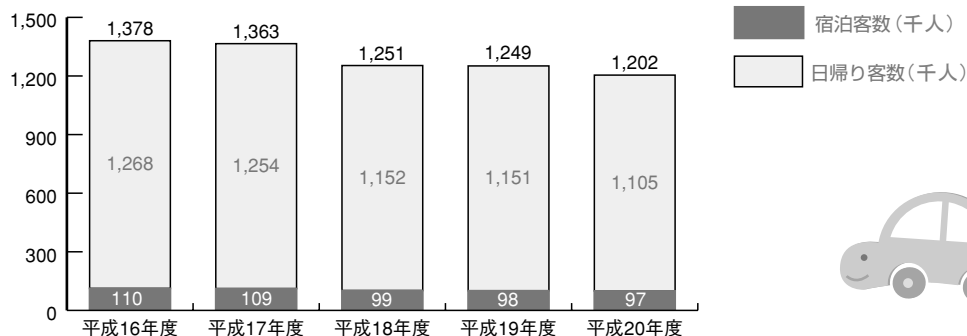
◆製造業の推移（4人以上の事業所）

	平成16年				平成17年	平成18年	平成19年
	山崎町	一宮町	波賀町	千種町			
製造業事業所数	151	192	32	69	458	419	425
製造業従業員数（人）	2,645	1,715	344	644	5,341	5,237	5,345
製造品出荷額（百万円）	4,843,713	1,819,074	597,408	428,265	7,129,863	7,343,582	7,773,024

資料：工業統計調査

## 観光

◆観光客数・宿泊客数の推移



資料：兵庫県観光客動態調査

## 保健・福祉

◆国民健康保険加入状況の推移

	被保険者数 (人)	加入世帯数 (世帯)	総人口 (人)	総世帯数 (世帯)	保険税収入額 (千円)	医療費件数 (件)	医療費金額 (千円)
平成17年度	17,925	8,268	45,225	14,003	1,160,138	155,638	3,263,925
平成18年度	17,572	8,284	44,776	14,055	1,331,898	157,901	3,214,486
平成19年度	17,164	8,249	44,214	14,115	1,338,413	165,826	3,328,821
平成20年度	12,231	6,142	43,756	14,178	1,124,758	164,458	3,290,094

資料：市民課

◆生活保護状況の推移

	被保護者数 (人)	被保護世帯数 (世帯)	保護費 (千円)
平成17年度	137	98	283,625
平成18年度	137	99	258,977
平成19年度	128	96	281,890
平成20年度	125	95	221,130

資料：福祉行政報告例

◆医療施設の状況

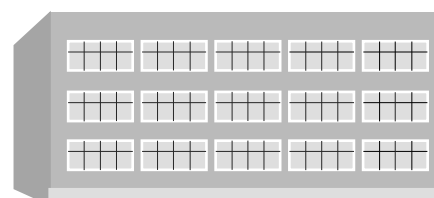
病院		診療所数	歯科診療所数
施設数	病床数		
1	205	33	17

資料：平成20年医療施設調査

◆要支援・要介護者状況の推移

	要支援1, 2 (人)	要介護1~5 (人)	出現率 (%)	2号認定者数 (人)
平成17年度	247	1,590	16.27	55
平成18年度	408	1,503	16.80	61
平成19年度	384	1,542	16.85	59
平成20年度	438	1,603	17.78	52
平成21年度	415	1,718	18.50	58

資料：介護福祉課 (各年3月末、平成21年度は1月末現在)  
平成17年度は、支援2の区分なし。要介護1の区分に含まれる。



◆成人検診実施状況の推移

(単位：%)

	平成17年度	平成18年度	平成19年度	平成20年度
胃 検 診 受 診 率	26.0	23.4	21.6	16.3
乳 房 検 診 受 診 率	14.6	14.6	14.6	14.7
子宮がん検診受診率（頸部）	20.5	20.3	20.5	18.4
胸部検診受診率（肺がん・結核）	59.5	53.9	53.9	36.7
大腸がん検診受診率	29.1	26.8	27.4	22.1
要 精 検 者 数（人）	1,099	1,132	1,003	809
がん発見者数（疑含む）（人）	36	51	24	32

資料：健康増進課

(各年3月末現在)

◆死因別死亡状況

(単位：人)

	死亡者数合計	死因別											
		悪性新生物	脳血管疾患	心疾患	肺炎及び気管支炎	腎不全	肝疾患及び肝硬変	糖尿病	高血圧性疾患	老衰	不慮の事故	自殺	その他
平成17年	538	141	98	91	56	7	6	8	4	14	22	16	75
平成18年	498	119	82	77	60	4	8	8	2	11	21	21	85
平成19年	516	134	96	88	47	18	3	7	2	13	26	13	69
平成20年	558	131	96	110	42	9	4	9	7	23	20	12	95

資料：龍野健康福祉事務所 人口動態調査

(各年12月末現在)

◆乳幼児健診実施状況の推移

(単位：人)

	3~4ヶ月児健康診査対象者数	受診数	受診率(%)
平成17年度	340	325	95.6
平成18年度	331	323	97.6
平成19年度	320	324	101.3
平成20年度	333	329	98.8

	1歳6ヶ月~1歳8ヶ月児健康診査対象者数	受診数	受診率(%)
平成17年度	349	339	97.1
平成18年度	349	335	96.0
平成19年度	349	324	92.8
平成20年度	351	338	96.3

	3歳3ヶ月~3歳6ヶ月児健康診査対象者数	受診数	受診率(%)
平成17年度	376	371	98.7
平成18年度	370	351	94.9
平成19年度	338	337	99.7
平成20年度	351	342	97.4

資料：健康増進課

実績値で100%を超えているのは、前年度対象者が当年度になり受診したため



◆保育所（園）の状況

(単位：人)

施設名	定数	園児数							計
		5歳	4歳	3歳	2歳	1歳	0歳		
公 立（計）	270	30	25	73	48	45	13	234	
戸 原 保 育 所	60	14	7	12	7	5	0	45	
城 東 保 育 所	60	9	4	16	14	13	2	58	
か し わ の 保 育 所	60	7	12	17	8	3	6	53	
一 宮 南 保 育 所	60	0	0	11	8	11	3	33	
一 宮 北 保 育 所	30	0	2	17	11	13	2	45	
(公)へき地(計)	20	0	2	0	0	0	0	2	
道 谷 保 育 所	20	0	2	0	0	0	0	2	
私 立（計）	455	94	93	126	111	104	58	586	
聖 旨 保 育 園	60	14	12	15	17	15	9	82	
若 葉 保 育 園	60	14	10	17	14	16	4	75	
く り の み 保 育 園	60	17	15	17	13	11	9	82	
の の は な 保 育 園	45	13	15	11	8	12	1	60	
み の り 保 育 園	60	9	14	25	16	10	9	83	
段 ち び っ こ え ん	20	4	5	5	4	7	5	30	
一 宮 ひ か り 保 育 所	60	10	8	16	18	17	12	81	
波 賀 み ど り 保 育 園	60	7	8	12	11	9	4	51	
千 種 杉 の 子 保 育 園	30	6	6	8	10	7	5	42	
合 計	745	124	120	199	159	149	71	822	

資料：社会福祉課

(平成22年2月1日現在)

# 教育


## ◆教育施設の状況の推移

		平成18年度	平成19年度	平成20年度	平成21年度
高等学校	学 校 数	3	3	3	3
	学 級 数	35	32	31	30
	教 員 数 (人)	97	90	92	89
中学校	学 校 数	7(1)	7(1)	7(1)	7(1)
	学 級 数	52(3)	50(3)	48(3)	52(3)
	教 員 数 (人)	122(5.0)	120(5.7)	115(4.7)	120(5.2)
小学校	学 校 数	20	20	20	20
	学 級 数	158	159	155	154
	教 員 数 (人)	261	263	258	260
幼稚園	学 校 数	18	18	18	18
	学 級 数	39	39	37	35
	教 員 数 (人)	51	50	48	45

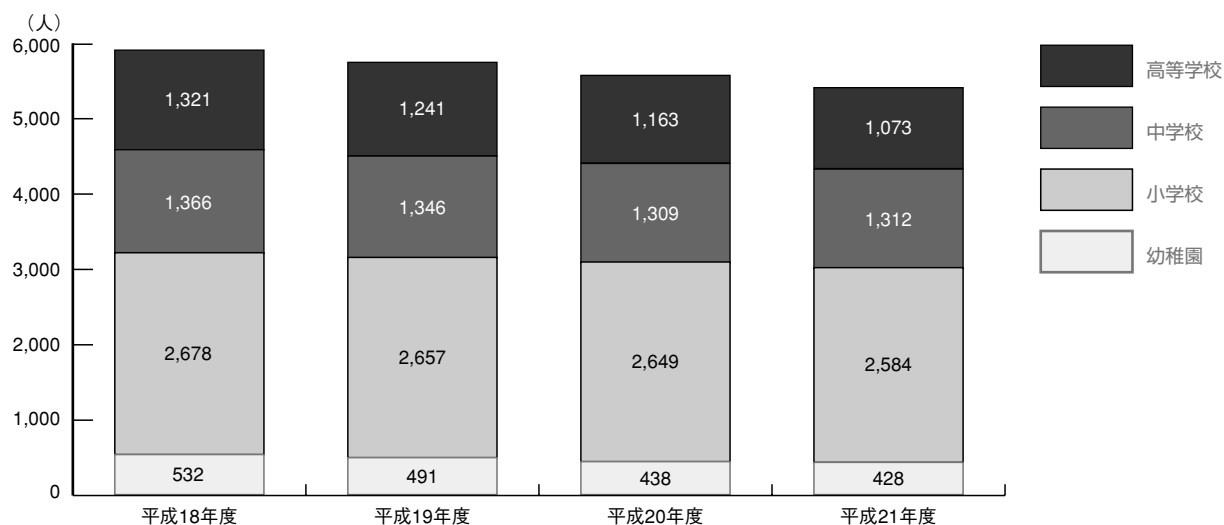
資料：学校基本調査

(5月1日現在)

( ) 書は組合立外書 教員数は生徒数按分



## ◆園児・児童・生徒数の推移



資料：学校基本調査

## ◆図書館の利用状況

開館日数(日)	貸出利用者数(人)			
	総数	児童	学生	一般
273	27,568	6,293	1,507	19,768

資料：市立図書館

(平成21年3月末現在)

## ◆図書館の蔵書冊数

(単位：冊)

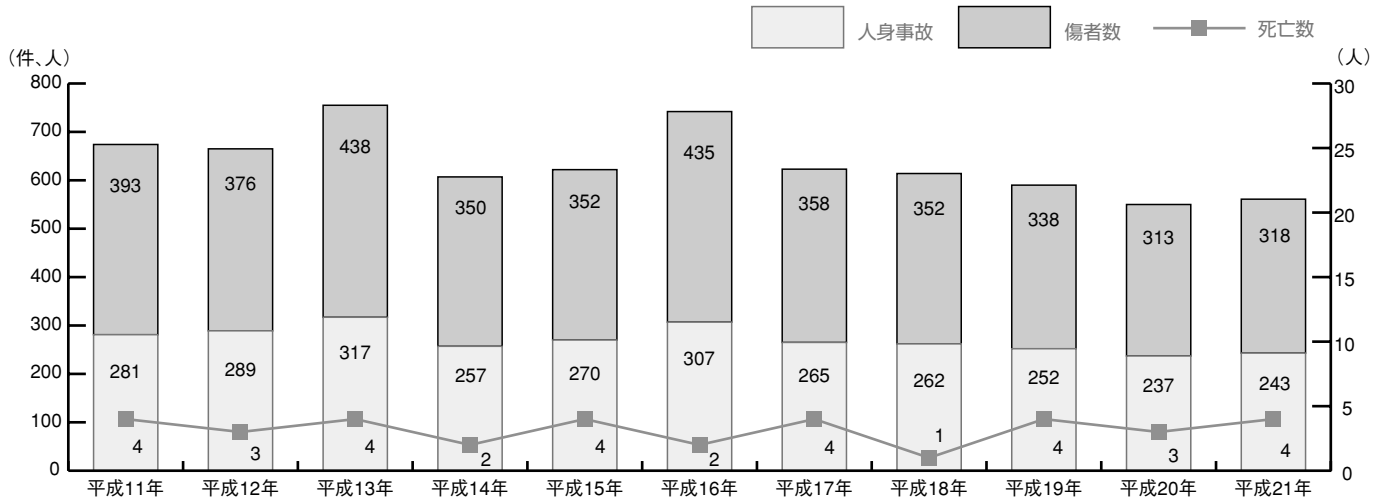
総数	一般図書	児童図書	郷土資料	参考資料
81,356	63,119	13,983	4,078	176

資料：市立図書館

(平成21年3月末現在)

# 消防・安全

## ◆交通事故の発生件数の推移



資料：奈良警察署

## ◆交通事故等発生状況の推移

(単位：件、人)

年	人身事故件数	死傷者			刑法犯罪 認知件数
		総数	死亡数	傷者数	
平成17年	265	362	4	358	423
平成18年	262	353	1	352	307
平成19年	252	342	4	338	336
平成20年	237	316	3	313	407
平成21年	243	322	4	318	337

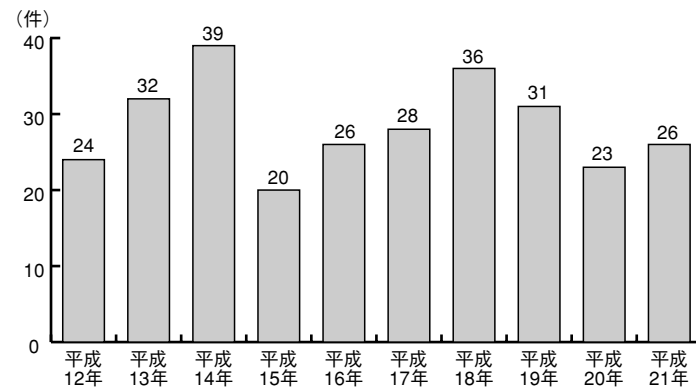
資料：奈良警察署

## ◆消防の状況

消防署	消防署数	4
	消防署員数(人)	69
	消防自動車(台)	6
	はしご車(台)	0
	指揮車(台)	1
	救急車(台)	6
消防団	消防団数	1
	分団数	38
	団員数(人)	1,912
	ポンプ車	20
	可搬式ポンプ積載車	81

資料：消防年報 (平成21年4月1日現在)

## ◆火災発生状況の推移



資料：消防年報

## ◆救急車出場状況の推移

(単位：件)

年	出場 件数	種別									
		火災	水難	交通事故	労働災害	運動競技	一般負傷	加害	急病	自損行為	その他
平成17年	2,050	3	—	241	41	4	287	7	1,070	33	364
平成18年	1,820	1	1	195	21	5	237	7	992	19	342
平成19年	1,734	1	1	183	29	9	217	6	936	18	334
平成20年	1,637	4	—	161	24	7	216	5	846	13	361
平成21年	1,662	1	2	172	30	4	210	3	871	21	348

資料：消防年報

# 生活環境

## ◆道路の状況

(単位：m)

総延長	道路実延長		
	国道	県道	市道
863,794	87,421	194,693	581,680

資料：公共施設状況調べ

(平成21年3月末現在)

## ◆上水道、簡易水道事業の状況

	年間総配水量 (千m <sup>3</sup> )	1日最大配水量 (m <sup>3</sup> )	施設能力 (m <sup>3</sup> /日)	個所数	給水人口 (人)	普及率 (%)
総数	—	—	20,627	22	42,614	96.94
上水道	2,365	8,029	12,000	1	24,211	99.50
簡易水道	1,871	6,669	7,893	13	18,107	92.98
専用水道	不明	不明	734	8	296	—

資料：水道部管理課

(平成21年3月末現在)

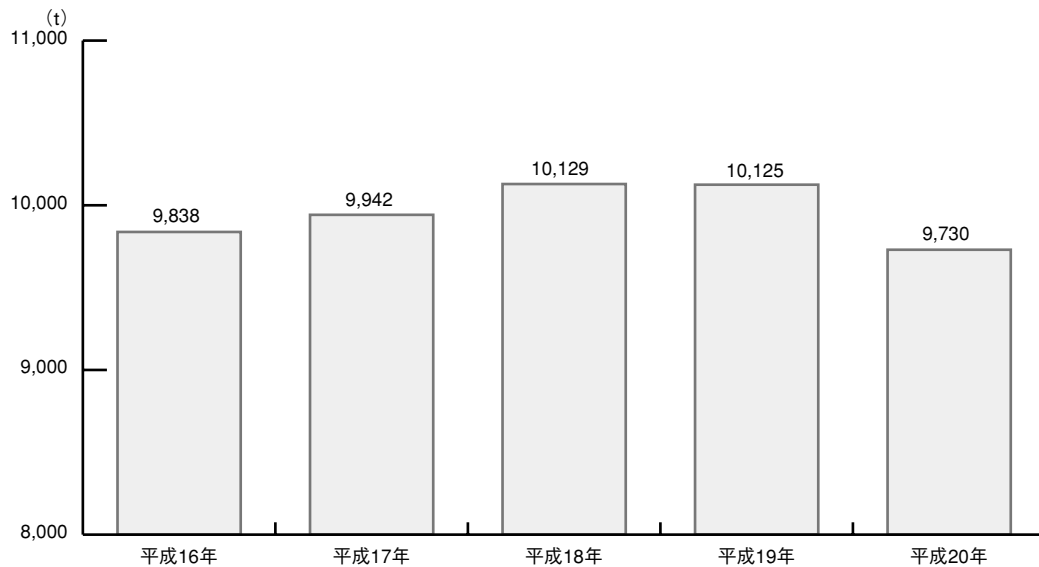
## ◆下水道整備状況

(単位：人)


公共下水道 現在処理区域人口	農業集落排水 現在処理区域人口	コミュニティ プラント処理人口	合併処理 浄化槽処理人口	合計	下水道等普及率 (%)
23,693	8,613	9,429	1,380	43,115	98.42

資料：水道部管理課

## ◆ごみ年間収集量



資料：公共施設状況調べ



# 文化財一覽

## ◆国指定

種別	名称	員数	所在地	概要
重要文化財（建造物）	御形神社本殿 附棟札	1棟（4枚）	一宮町森添	室町時代・大永7年（1527）建立

## ◆県指定

種別	名称	員数	所在地	概要
彫刻	正福寺木造大日如来坐像	1躯	一宮町河原田	平安時代・12世紀末頃の製作
考古資料	四区袈裟撰文銅鐸（青木銅鐸）	1口	山崎町鹿沢（山崎歴史郷土館保管）	弥生時代
有形民俗文化財	河原田農村芝居堂	1棟	一宮町河原田	明治36年（1903）建造
有形民俗文化財	農村歌舞伎舞台	1棟	千種町河呂	江戸時代末期建造・明治30年（1897）大改修
史跡	青木銅鐸出土地	1,256m <sup>2</sup>	山崎町青木	弥生時代銅鐸出土地
史跡	金谷山部古墳	414.5m <sup>2</sup> ・1基	山崎町金谷	古墳時代中期・円墳
史跡	一つ山古墳	1基	一宮町安黒	古墳時代中期・円墳
史跡	高保木たたら（製鉄）遺跡	3カ所	千種町西河内	小型製鉄炉・昭和41年調査
史跡	天児屋鉄山跡	13,771.07m <sup>2</sup>	千種町西河内	江戸時代～明治18年（1885）まで操業
天然記念物	大歳神社のフジ	1本	山崎町上寺	樹高約3m・幹周3.2m
天然記念物	山崎八幡神社のモッコク	1本	山崎町門前	樹高約13m・幹周2.2m
天然記念物	岩上神社の夫婦スギ	1本	山崎町上ノ	樹高約45m・幹周8.3m
天然記念物	庭田神社のケヤキの大木	1本	一宮町能倉	樹高約40m・幹周5.6m
天然記念物	安積のカヤの古木	1本	一宮町安積	樹高約20m・幹周5.6m
天然記念物	池王神社のアカガシ林	2,425m <sup>2</sup>	一宮町深河谷	神社社叢
天然記念物	火魂神社の大ムクノキ	1本	波賀町日見谷	樹高約35m・幹周7.4m
天然記念物	小野の大トチノキ	2本	波賀町小野	樹高（大）約28m・（小）約20m
天然記念物	中宮神社の大スギ	1本	千種町河内	樹高約45m・幹周6.8m

## ◆市指定

種別	名称	員数	所在地	概要
建造物	山崎藩陣屋門（紙屋門）と左右の土塀	1棟	山崎町鹿沢	嘉永～安政期（1850年代）
建造物	一里堂	1棟	千種町下河野	江戸時代
建造物（石造品）	三方町宝篋印塔	1基	一宮町三方町	室町時代初頭
建造物（石造品）	河原田宝篋印塔	1基	一宮町河原田	室町時代初頭
建造物（石造品）	上岸田宝篋印塔	1基	一宮町上岸田	室町時代初頭
建造物（石造品）	黒原五輪塔	2基	一宮町黒原	室町時代前期
建造物（石造品）	齋木名久城宝篋印塔	1基	波賀町齋木	室町時代前期
建造物（石造品）	齋木中村宝篋印塔	1基	波賀町齋木	室町時代前期
建造物（石造品）	飯見宝篋印塔	1基	波賀町飯見	室町時代中期前半
建造物（石造品）	原宝篋印塔	1基	波賀町原	室町時代前期
建造物（石造品）	教信上人塚宝篋印塔	1基	千種町黒土	室町時代初頭
彫刻	西林寺木造虚空蔵菩薩坐像	1躯	一宮町下野田	平安時代末頃の製作
彫刻	中坪木造聖観音菩薩立像	1躯	一宮町東河内	鎌倉時代の製作
彫刻	本谷木造薬師如来立像	1躯	一宮町東河内	室町時代初頭の製作
彫刻	仏心寺木造聖観音菩薩立像	1躯	一宮町上岸田	平安時代末頃の製作
彫刻	満福寺木造薬師如来坐像	1躯	一宮町百千家満	平安時代後期の製作
彫刻	満願寺木造大日如来	1躯	波賀町安賀	南北朝～室町時代の製作
彫刻	安養寺木造阿弥陀如来及び両脇侍像	3躯	波賀町齋木	室町時代の製作・脇侍は江戸時代
彫刻	長源寺木造如意輪観音坐像	1躯	波賀町引原	江戸時代の製作・真賢の墨書銘
工芸品	播磨国一宮伊和神社神振用東市場屋台祭幕	1点	一宮町東市場	明治時代初期の製作

## ◆市指定のつづき

種別	名称	員数	所在地	概要
美術工芸品	太刀	1振	波賀町安賀	天文9年(1540)作
古文書	山崎八幡社文書「新町申付書」・「市日の定書」	各1通	山崎町鹿沢(山崎歴史郷土館寄託収蔵)	天正15年(1587)か。・慶長5年(1600)
古文書	山崎藩覚帳	82冊	山崎町鹿沢	天明～慶応年間
歴史資料	新田義貞寄進の梵鐘	1口	一宮町須行名	伝新田義貞寄進・江戸時代再鋳
有形民俗文化財	鶴図絵馬	1面	一宮町須行名	万延元年(1860)
有形民俗文化財	熊谷直実と平敦盛図絵馬	1面	一宮町須行名	嘉永7年(1854)
有形民俗文化財	百人一首図絵馬 附由緒書	17面(2面)	一宮町森添	弘化3年(1846)
有形民俗文化財	左義長羽子板	1面	一宮町森添	江戸時代中期
有形民俗文化財	巴御前勇戦図絵馬	1面	一宮町森添	嘉永7年(1854)
有形民俗文化財	二宮神社農村歌舞伎舞台	1棟	千種町岩野辺	江戸時代末頃の建造か。
有形民俗文化財	八重垣神社農村歌舞伎舞台	1棟	千種町下河野	江戸時代末頃の建造か。
無形民俗文化財	宇原岩田神社奉納獅子舞		山崎町宇原	山崎藩覚帳に安政5年(1858)の奉納記録
無形民俗文化財	横山チャンチャコ踊り		一宮町横山	中世的な要素を残す
無形民俗文化財	チャンチャコ踊り(波賀八幡神社)		波賀町安賀	室町時代より伝承か。
無形民俗文化財	チャンチャコ踊り(原八幡神社)		波賀町原	室町時代より伝承か。
無形民俗文化財	水谷明神社の夫婦スギ		波賀町上野	江戸時代末期より伝承か。
無形民俗文化財	御幸(みゆき)		波賀町安賀	慶応年間(1652～55)の記録
無形民俗文化財	チャンチャコ踊り		千種町鷹巣	千種東小学校児童で伝承
史跡	伊和中山古墳群	12基	一宮町伊和	古墳時代前期～後期
史跡	家原遺跡	26,993m <sup>2</sup>	一宮町三方町	縄文時代～中世の集落跡
史跡	波賀城跡		波賀町上野	伝鎌倉時代築城
史跡	宮路古墳	1基	波賀町有賀	古墳時代後期・横穴式石室
史跡	宇野氏墓所	5基	千種町千草	五輪塔4基・板碑1基
史跡	板馬見修験行場		千種町河呂	板馬見深谷に沿った48カ所の修験行場
史跡	森の上鉄穴流場		千種町西河内	鉄砂(かんな)仕上げ場
史跡	弥生式住居跡(大森遺跡)		千種町河呂	弥生時代の集落跡
史跡	荒尾鉄山跡		千種町岩野辺	明治20年(1887)頃まで操業
名勝	比地の滝		山崎町上比地	落差約15m
名勝	与位の洞門		山崎町与位	明治36年(1903)隧道掘削
名勝	小河内の滝		千種町岩野辺	落差17m・幅11m
名勝	カナベの滝		千種町河内	落差15.6m・幅12.5m
名勝	黒土の滝		千種町黒土	落差14m・幅12m
天然記念物	矢原神社の大スギ	1本	山崎町矢原	樹高約40m・幹周4.6m
天然記念物	与位神社の大スギ	1本	山崎町与位	樹高約40m・幹周4.7m
天然記念物	桓武伊和神社の社叢	11,144m <sup>2</sup>	山崎町中野	シラカシ・アラカシ・イチイガシ・スギ・ヤブツバキなど
天然記念物	大沢五社神社の大シラカシ	1本	山崎町大沢	樹高約40m・幹周4.7m
天然記念物	高下東諏訪神社の大スギ	1本	山崎町高下	樹高約50m・幹周5.3m
天然記念物	塩田明証寺のイフヒバ群生地	300m <sup>2</sup>	山崎町塩田	個体数約1,000株
天然記念物	与位神社の社叢	15,000m <sup>2</sup>	山崎町与位	イチイガシ・シラカシ・アラカシなど
天然記念物	池王神社のアカガシ	1本	一宮町深河谷	樹高約20m・幹周5.7m
天然記念物	日野神社社叢	2,383m <sup>2</sup>	一宮町上岸田	ヤブツバキ・ウラジロガシ・キハダなど
天然記念物	安積八幡神社の大スギ	2本	一宮町安積	樹高約40m・幹周(大)5.6m・(小)4.5m
天然記念物	倉床カタクリ群生地	約400m <sup>2</sup>	一宮町倉床	個体数約400株
天然記念物	横山カタクリ群生地	約600m <sup>2</sup>	一宮町横山	個体数約1,000株
天然記念物	千町のミズナラ	1本	一宮町千町	樹高約28m・幹周4.4m
天然記念物	安積八幡神社のイチヨウ	1本	一宮町安積	樹高約32m・幹周4.2m
天然記念物	御形神社のショウフクジザクラ	1本	一宮町森添	兵庫県固有種・分枝約50本
天然記念物	原八幡神社の夫婦スギ	2本	波賀町原	樹高(大)約43m・(小)約40m・幹周4.2m

◆市指定のつづき

種別	名称	員数	所在地	概要
天然記念物	小野諏訪神社の大スギ	2本	波賀町小野	樹高(大)約45m・(小)約40m・幹周(大)5m・(小)4.5m
天然記念物	上野宝殿神社社叢		波賀町上野	シラカシ・ケヤキ・カヤ・イロハモミジ・ユズリハ・ホウノキなど
天然記念物	ノダフジ	1本	波賀町野尻	樹高約17.5m・幹周1.4m
天然記念物	二宮神社の大スギ	1本	千種町岩野辺	樹高約30m・幹周4m
天然記念物	二宮神社の夫婦イチョウ	2本	千種町岩野辺	樹高(大)約40m・(小)約13m
天然記念物	円の元の大アスナロ	1本	千種町岩野辺	樹高約16m・幹周3.6m
天然記念物	内海の大スギ	1本	千種町岩野辺	樹高約40m・幹周5.7m
天然記念物	鍋ヶ森神社のクマノスギ		千種町西河内	伏条枝による分枝
天然記念物	教福寺のおハツキイチョウ	1本	千種町西山	葉に雌花を生じ結実
天然記念物	一の谷のお鍋		千種町西河内	岩盤の風化現象による罅穴
天然記念物	大森神社社叢		千種町千草	ケヤキ・トチノキ・モミ・スギ・ヒノキなど
天然記念物	中宮神社の大ケヤキ	1本	千種町河内	樹高約40m・幹周5.6m
天然記念物	仙光寺の大コウヤマキ	1本	千種町西山	樹高約22m・幹周3m
天然記念物	三室神社社叢		千種町河内	ナラ・カエデなど
天然記念物	八重垣神社社叢		千種町下河野	カシ・ツバキ・サカキなど

## 議会

◆歴代正副議長


	議長	就任年月日	退任年月日	副議長	就任年月日	退任年月日
初代	東 豊 俊	平成17.5.26	平成19.5.25	小 林 慎 一	平成17.5.26	平成19.5.25
2代	船 曳 順 市	平成19.5.26	平成21.5.14	田 中 鶴 雄	平成19.5.26	平成21.5.14
3代	岡 田 初 雄	平成21.5.22	在任中	小 林 健 志	平成21.5.22	在任中

資料：議会事務局

◆常任委員会の構成

区分	総務文教常任委員会	民生生活常任委員会	産業建設常任委員会
委員定数	7人以内(7人)	7人以内(6人)	7人以内(6人)

資料：宍粟市議会委員会条例  
( )は現在の委員数



◆特別委員会の構成

区分	広報特別委員会
委員定数	議会の議決で定める(6人)

資料：宍粟市議会委員会条例  
( )は現在の委員数

## 行政

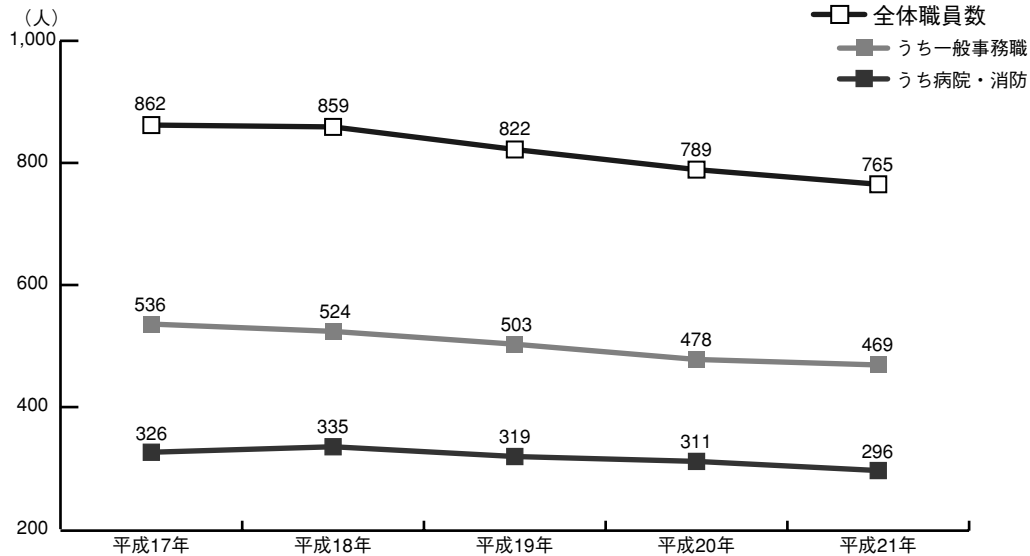
◆歴代特別職

	市長	就任年月日	退任年月日	副市長	就任年月日	退任年月日
初代	白 谷 敏 明	平成17.5.15	平成21年.5.14	西 川 千 寿	平成17.7.8	平成21.5.14
2代	田 路 勝	平成21.5.15	在任中	岩 崎 良 樹	平成21.7.8	在任中

	収入役	就任年月日	退任年月日
初代	清 水 隆 司	平成17.7.8	平成21.5.14

	教育長	就任年月日	退任年月日
初代	中 本 恒 夫	平成17.4.1	平成19.3.31
2代	福 田 耕 二	平成19.4.1	平成21.5.14
3代	小 倉 庸 永	平成21.6.24	在任中

◆市職員数の推移



資料：総務課

(各年4月1日)

◆歳出決算額の推移

(単位：千円)

区分	平成17年度	平成18年度	平成19年度	平成20年度
一般会計	24,220,725	21,958,508	22,273,430	23,961,050
特別会計	18,683,901	17,203,034	17,525,375	14,015,802
企業会計	4,628,447	4,379,951	4,247,455	4,167,270

資料：企業会計は収益的収支の事業費用のみ

◆地方債現在高

(単位：千円)

区分	16年度末 現在高	17年度末 現在高	18年度末 現在高	19年度末 現在高	20年度末 現在高
一般会計	36,397,786	35,041,772	33,774,103	32,689,949	33,478,249
特別会計	32,928,671	32,578,229	32,450,173	32,501,648	32,597,572
企業会計	10,391,410	10,045,805	9,685,036	9,479,875	9,133,068

資料：地方債現在高（見込み）に関する調書

◆基金の推移

【一般会計】

(単位：円)

宍粟市基金名	平成17年度末 基金残高	平成18年度末 基金残高	平成19年度末 基金残高	平成20年度末 基金残高
財政調整基金	1,280,441,726	1,553,072,618	1,334,095,848	1,596,307,626
減債基金	787,359,398	612,159,580	299,306,087	281,402,666
特定目的基金	2,332,194,417	3,117,630,864	3,471,168,186	3,249,192,260
その他定額運用基金	108,936,292	115,072,780	122,977,588	127,441,844
一般会計合計	4,508,931,833	5,397,935,842	5,227,547,709	5,254,344,396

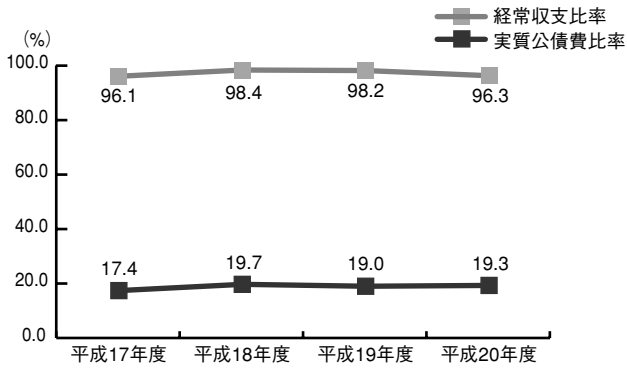
【特別会計】

(単位：円)

宍粟市基金名	平成17年度末 基金残高	平成18年度末 基金残高	平成19年度末 基金残高	平成20年度末 基金残高
特別会計基金	755,476,203	585,261,753	460,644,194	457,527,818
土地開発基金	653,276,092	465,087,819	465,479,926	465,872,999

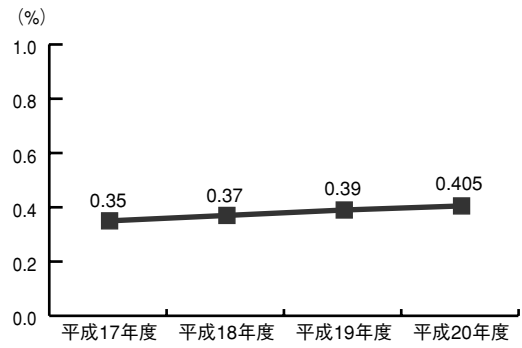
資料：宍粟市基金残高一覧表

◆実質公債費比率・経常収支比率の推移



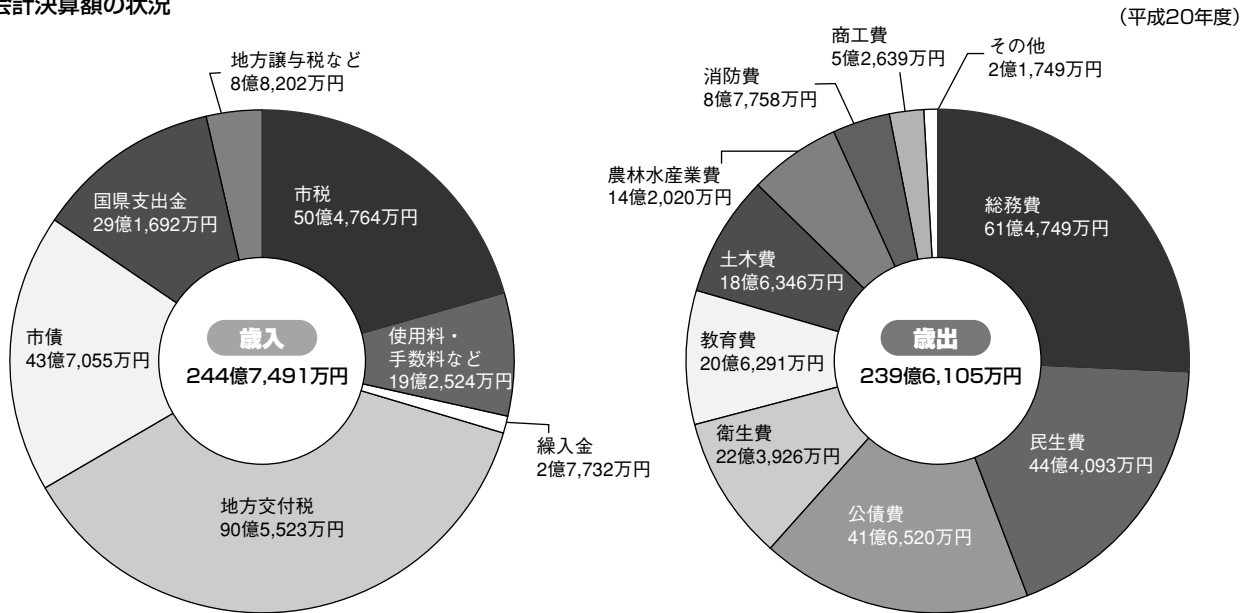
資料：各年度決算状況

◆財政力指数



資料：各年度決算状況

◆一般会計決算額の状況



資料：財政課  
端数処理の関係で合計が合わない場合があります

◆会計別決算額の状況

【平成20年度特別会計】

(単位：円)

	後期高齢者医療	介護保険	国民健康保険	簡易水道	国民健康保険診療所	下水道
歳入額	414,188,081	3,314,429,740	4,224,059,906	2,162,338,337	341,833,307	2,442,413,759
歳出額	405,652,034	3,208,576,878	4,169,775,647	2,155,649,362	340,737,090	2,435,639,868

	鷹巣診療所	農業集落排水	老人保健
歳入額	10,960,052	867,125,668	425,600,391
歳出額	10,877,142	863,393,662	425,500,391

【平成20年度公営企業会計】

(単位：円)

水道事業				病院事業			
収益的収支		資本的収支		収益的収支		資本的収支	
水道事業収益	水道事業費用	資本的収入	資本的支出	病院事業収益	病院事業費用	資本的収入	資本的支出
609,159,813	596,550,160	166,780,764	387,105,189	3,151,628,678	3,500,192,371	357,547,000	472,620,026

農業共済事業			
収益的収支		資本的収支	
農業共済事業収益	農業共済事業費用	資本的収入	資本的支出
76,731,238	70,528,492	0	0

# 公共施設一覧

	施設名称	住所	施設名称	住所	
市役所	宍粟市役所	宍粟市山崎町中広瀬133番地6	宍粟市千種市民局	宍粟市千種町千草168番地	
	宍粟市一宮市民局	宍粟市一宮町安積1347番地3	宍粟市三方町出張所	宍粟市一宮町三方町633番地	
	宍粟市波賀市民局	宍粟市波賀町上野257番地			
	教育機関等	生涯学習センター学遊館	宍粟市山崎町東下野18番地	家原遺跡公園	宍粟市一宮町三方町633番地
		センターいちのみや	宍粟市一宮町東市場387番地9	たたらの里学習館	宍粟市千種町西河内1048番地38
		市民センター波賀	宍粟市波賀町上野235番地	波賀歴史伝承の家	宍粟市波賀町上野2番地99
		センターちくさ	宍粟市千種町千草160番地	波賀城史蹟公園	宍粟市波賀町上野2番地51
		宍粟市立図書館	宍粟市山崎町鹿沢81番地	山崎スポーツセンター	宍粟市山崎町下町1番地
		宍粟防災センター	宍粟市山崎町鹿沢65番地3	スポニックパークー宮	宍粟市一宮町東市場1090番地3
		山崎文化会館	宍粟市山崎町鹿沢88番地1	波賀総合スポーツ公園	宍粟市波賀町有賀97番地1
波賀文化創造センター		宍粟市波賀町上野164番地6	波賀市民グラウンド	宍粟市波賀町上野164番地6	
宍粟市歴史資料館		宍粟市一宮町三方町633番地	波賀B&G海洋センター	宍粟市波賀町有賀29番地1	
保健福祉等	山崎歴史郷土館	宍粟市山崎町鹿沢81番地	音水湖カヌー競技場	宍粟市波賀町引原328番26地先	
	山崎歴史民俗資料館	宍粟市山崎町鹿沢80番地	千種B&G海洋センター	宍粟市千種町千草17番地1	
	山崎保健センター	宍粟市山崎町鹿沢95番地3	千種保健福祉センター(エーガイヤちくさ)	宍粟市千種町室1060番地1	
廃棄物等	一宮保健福祉センター(やすらぎ)	宍粟市一宮町間賀300番地	知的障害者授産施設さつき園	宍粟市山崎町五十波390番地1	
	メイプル福祉センター	宍粟市波賀町安賀232番地1	さつき作業訓練所	宍粟市山崎町五十波390番地1	
火葬場	宍粟環境美化センター	宍粟市千種町岩野辺177番地157	しそくクリーンセンター	宍粟市一宮町嶋田337番地5	
	あじさい苑	姫路市安富町安志726番地	つつじ苑	宍粟市千種町千草793番地6	
しらぎく苑		宍粟市一宮町杉田503番地3			
	保育所	戸原保育所	宍粟市山崎町宇原322番地2	一宮南保育所	宍粟市一宮町安黒821番地
城東保育所		宍粟市山崎町野300番地	一宮北保育所	宍粟市一宮町福野135番地	
かしの保育所		宍粟市山崎町加生87番地4	道谷保育所	宍粟市波賀町戸倉245番地1	
幼稚園	山崎幼稚園	宍粟市山崎町門前143番地	神戸幼稚園	宍粟市一宮町東市場805番地1	
	城下幼稚園	宍粟市山崎町金谷33番地3	染河内幼稚園	宍粟市一宮町能倉864番地	
	河東幼稚園	宍粟市山崎町三谷57番地6	下三方幼稚園	宍粟市一宮町生柄851番地2	
	神野幼稚園	宍粟市山崎町田井645番地9	三方幼稚園	宍粟市一宮町三方町452番地	
	伊水幼稚園	宍粟市山崎町宇野581番地1	繁盛幼稚園	宍粟市一宮町上岸田576番地1	
	都多幼稚園	宍粟市山崎町中野1003番地1	波賀幼稚園	宍粟市波賀町安賀654番地1	
	土万幼稚園	宍粟市山崎町塩山31番地1	野尻幼稚園	宍粟市波賀町野尻131番地1	
	菅野幼稚園	宍粟市山崎町青木172番地1	千種幼稚園	宍粟市千種町千草665番地	
小学校	山崎小学校	宍粟市山崎町鹿沢82番地	染河内小学校	宍粟市一宮町能倉772番地1	
	菅野小学校	宍粟市山崎町青木106番地	下三方小学校	宍粟市一宮町生柄851番地1	
	城下小学校	宍粟市山崎町御名20番地2	三方小学校	宍粟市一宮町三方町560番地	
	戸原小学校	宍粟市山崎町宇原337番地	繁盛小学校	宍粟市一宮町上岸田576番地1	
	河東小学校	宍粟市山崎町神谷377番地	波賀小学校	宍粟市波賀町安賀748番地2	
	神野小学校	宍粟市山崎町田井645番地9	野原小学校	宍粟市波賀町野尻119番地2	
	伊水小学校	宍粟市山崎町宇野419番地1	道谷小学校	宍粟市波賀町戸倉245番地1	
	都多小学校	宍粟市山崎町中野1110番地	千種南小学校	宍粟市千種町千草29番地	
	土万小学校	宍粟市山崎町塩山37番地17	千種北小学校	宍粟市千種町西河内1582番地2	
中学校	神戸小学校	宍粟市一宮町東市場788番地	千種東小学校	宍粟市千種町鷹巣519番地2	
	山崎西中学校	宍粟市山崎町鹿沢88番地2	一宮北中学校	宍粟市一宮町三方町274番地	
	山崎南中学校	宍粟市山崎町金谷40番地	波賀中学校	宍粟市波賀町安賀244番地	
	山崎東中学校	宍粟市山崎町三津371番地	千種中学校	宍粟市千種町河呂60番地5	
学童保育園・所	一宮南中学校	宍粟市一宮町東市場834番地	組合立三土中学校	佐用郡佐用町中三河485番地	
	さつきランド山崎	宍粟市立山崎幼稚園内	染河内かしのみ学童保育園	宍粟市立染河内幼稚園内	
	山崎学童保育所	宍粟市立山崎小学校内	下三方あおぞら学童保育園	宍粟市立下三方幼稚園内	
	さつきランド河東	宍粟市立河東幼稚園内	三方げんき学童保育園	宍粟市立三方幼稚園内	
	河東学童保育所	宍粟市立河東小学校内	繁盛どんぐり学童保育園	宍粟市立繁盛幼稚園内	
	神戸たんぽぽあすかり保育園	宍粟市立神戸幼稚園内	波賀学童保育所	メイプル福祉センター内	
医療施設	神戸学童保育所	宍粟市立神戸小学校内	千種南学童保育所	宍粟市立千種南小学校内	
	公立宍粟総合病院	宍粟市山崎町鹿沢93番地	鷹巣診療所	宍粟市千種町鷹巣482番地1	
	国民健康保険波賀診療所	宍粟市波賀町安賀541番地1	宍粟市夜間応急診療所	宍粟市山崎町船元34番地1(宍粟市消防本部内)	
消防機関	国民健康保険千種診療所	宍粟市千種町西山88番地1			
	宍粟市消防本部(宍粟市消防署)	宍粟市山崎町船元34番地1	宍粟市消防署波賀出張所	宍粟市波賀町安賀557番地2	
	宍粟市消防署一宮分署	宍粟市一宮町安積1331番地5	宍粟市消防署千種出張所	宍粟市千種町岩野辺2031番地2	

絵で見る

# 市民の暮らし



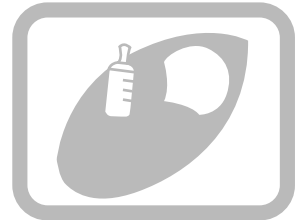
人口 43,404人  
世帯数 14,264世帯  
※平成22年2月末現在




人口密度  
1km<sup>2</sup>当たり66人



世帯人口  
1世帯当たり3.0人




出生  
1日に1.0人




死亡  
1日に1.4人



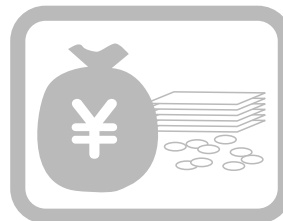
転入  
1日に2.1人



転出  
1日に2.9人



市の予算(一般会計)  
市民1人に547,606円



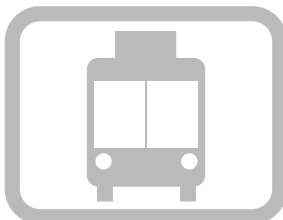
市税  
市民1人に115,359円



図書館の本  
市民1人に1.9冊



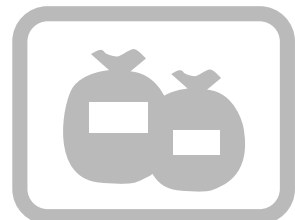
火災  
14日に1件



救急出動  
1日に4.6件



交通事故(人身事故)  
1日に0.7件



ごみ収集量(1年間)  
1世帯当たり0.7t

【発行年月】  
平成22年3月

【発行】  
宍粟市

〒671-2593 宍粟市山崎町中広瀬133番地6  
TEL:0790-63-3000(代)

<http://www.city.shiso.lg.jp/>