










残したい風景・つくりたい風景アンケート回答一覧




■山崎町

名 称	所在地	風 景 の 説 明	風景の写真【任意】
河東大橋から南側をみた揖保川の風景	山崎町今宿 高所	鮎が解禁となれば、多くの方が友釣りをするため川に入りますが、昔は渡し場があり、林業が盛んだった頃の面影や江戸時代の浜御殿跡もせせらぎ公園の整備により、わかるようになりました。夏には地元の子もたちが川遊びをよくしていた懐かしい場所でもあります。 長い年月を経て山崎の移り変わりを残してほしいと思います。	
鳥居と桜	山崎町門前	山崎八幡神社の入り口付近の個人地から大きな桜が開花。子どもたちと行くいつもの散歩道の風景。	
山崎商店街の年末の風景	山崎町山崎	自分が子どもの頃、昭和60年代の山崎商店街は夏は夜店、秋は神輿、年末になると福引や正月用品を買う人で賑わい、子ども心にワクワクする場所でした。昔どおりと行かなくても少しでも賑わいが戻って欲しいです。	
山崎の酒蔵周辺の町並み、最上山公園もみじ山、千年藤	山崎町山崎 元山崎 上寺	江戸時代後期から続く城下町の町並み、美しい紅葉スポット、歴史を感じる藤棚	

<p>穴粟酒蔵通りの町並み：景観形成重要建造物「本家門前屋前」前から見る</p>	<p>山崎町山崎50</p>	<p>穴粟酒蔵通りの町並みが一望できるポイントです。ひょうごの景観ビューポイント150選に選ばれました。(No.43)</p>	
<p>篠の丸城址と山崎城下町</p>	<p>山崎町山崎50辺り</p>	<p>山崎城下、土橋御門のあった辺りから望む篠ノ丸城址と城下町の風情。手前の道沿いの蔵風建物は1994兵庫県「さわやか町づくり賞」で、町並みに合った建物として表彰された建物です（本家門前屋）。正面の建物は、2021穴粟市で初めて国の登録有形文化財に指定された「中門前屋」です。</p>	
<p>ライトアップされた山崎八幡神社参道</p>	<p>山崎町門前177</p>	<p>山崎八幡神社創建千二百年祭記念事業として2007年、整備された参道のライトアップ。</p>	
<p>山崎八幡神社 能舞台</p>	<p>山崎町門前177</p>	<p>江戸時代、元禄十二年（1699年）に建立され、昭和六十一年に修復されました。そして、平成十九年に約一ヵ月半をかけて改修工事が施され、新たな能舞台として生まれ変わりました。</p>	

■一宮町

名 称	所在地	風 景 の 説 明	風景の写真【任意】
はさがけ	一宮町百千家満	9月下旬 繁盛地区では、移住者や若者の手によってはさがけの風景が復活しています。年配者や親世代から手ほどきを受けながらの作業。次世代へもつなげていきたいです。	
生き物が豊かな田んぼ	一宮町上岸田	繁盛地区では自然栽培によるお米づくりが行われています。カエル、とんぼ、コオイムシなどさまざまな生き物に助けをもらいながらのお米づくりは、豊かな風景を生み出しています。	
しめなわ用の稲刈り	一宮町上岸田	しめなわや飾り穂としての稲刈り。繁盛の地名が縁起かつぎになっています。	
子供たちの大豆づくり	一宮町三方町	みそづくりを大豆栽培からチャレンジするこどもたちが、大豆を枝豆で味わいました。農薬や化学肥料に頼らない農法や、発酵を通じて自然の恵みを感じていきます。この活動は市内4ヶ所で行われています。	


<p>国道429号から臨む初夏の山景色</p>	<p>一宮町河原田 (国道429号)</p>	<p>波賀町水谷自治会から一宮町河原田自治会へ通じる国道429号から見える景色です。</p>	
<p>染河内の段々畑</p>	<p>一宮町東河内 (山田、中坪)</p>	<p>田植えから稲刈りまでの期間に見下ろす段々畑は非常にきれいな風景です。</p>	
<p>センターいちのみや跡地の桜並木や高台からの風景</p>	<p>一宮町東市場</p>	<p>センターいちのみや跡地の高台から見下ろす街並み、宍粟の四季折々の表情を見せる山々、その谷底を流れる揖保川と周辺に息づく街並み。センターいちのみやに古い歴史や時代は無いが、古の街並みを見下ろす高台に新しい、これからの世代、また過疎化の市、町に若い世代が内外から集うようなスケートパークなどの施設を中心に桜並木や宍粟市らしく広葉樹を植えた散歩道などの地元の方も憩いの場になるような場所と見下ろす街並みという、新旧合わせて次世代に繋がる様な景色を是非残して行きたい。</p>	

■波賀町

名 称	所在地	風 景 の 説 明	風景の写真【任意】
波賀城 観月会	波賀町上野164-6	波賀の文化創造センターで毎年9月あたりの満月の夜に「観月会」が開催されます。 中秋の名月とライトアップされた波賀城、灯籠のもと尺八などの古典的な楽器の音色が響く様子は、幻想的で歴史を感じる残すべき大切な風景だと思います。	
音水湖の桜	波賀町引原	4月中旬に湖の周囲を彩る桜が綺麗です。	
旧野原小学校	波賀町野尻	木目調の壁面が、とても郷愁を思わせます。ドラマやプロモーションビデオ、写真集等の撮影舞台として活用できそうです。	
道の駅みなみ波賀～安賀 川沿いの紅葉ロード	波賀町安賀	11月のもみじ開花頃に、道の駅から安賀の川沿いの道の紅葉ロードがとてもきれいです。 地元の方もあまり知られてないので是非皆さんにお勧めしたい道です。	
波賀町の市道谷水谷線の水谷側から見る 中国山地	波賀町水谷	中国山地の山なみが雄大です。新緑は元気が出るし、夕焼けも最高です。	

■千種町

名 称	所在地	風 景 の 説 明	風景の写真【任意】
千種町七野小坂のカーブを曲がって後山が見える風景	千種町七野	千種町下河野と七野の境の小坂のカーブを曲がり、千種町内へ北上すると前方に後山が見えてくる。市外旅行等から戻って、そこでの風景を見れば故郷に帰って来た気がします。	
千種町志引峠から千種町内を一望できる風景	千種町西山	岡山県美作市との県境の志引峠から見える千種町岩野辺付近の景色はとてもきれいです。初日の出のスポットでもあります。	
大仙神社（千種町奥西山）での子ども相撲	千種町西山	千種町内各自治会内で秋祭りに行われるお宮での子ども相撲は、昔から続いている風景であり、懐かしくもあり素敵です。	
千種ローソン付近から見える三室山	千種町黒土	冬の三室山がきれいです。	
千種町西河内のクリンソウ群生地	千種町西河内 (ちくさ高原周辺)	千種町西河内の千種高原周辺には珍しい植物であるクリンソウが群生しており、春には一面に花を咲かせます。地元有志による種の保存や遊歩道整備など、地域として風景を残すことにも努力をされており、そのおかげで満開の季節には素晴らしい景色を楽しむことができます。	
笛石山を背景とした岩野辺の田園	千種町岩野辺	千種富士と言われる笛石山を背景に秋の実りが綺麗です。	

ちくさ高原の雪景色	千種町西河内	ちくさ高原の雪景色が素晴らしいと思います。	
ちくさ高原周辺の風景	千種町西河内	春はクリンソウや水芭蕉、夏は蛍、秋はモミジ、冬は雪景色といった風に、四季によって顔の違う景色で、特に静けさが良いです。	